



CENSO DEMOGRÁFICO 2022

PRIMEIROS RESULTADOS

JUL/2023

Economista-Chefe

Luiz Alberto Esteves

ETENE

Gerente de Ambiente

Tibério Rômulo Romão Bernardo

Célula de Gestão de Informações Econômicas

Gerente Executivo

Marcos Falcão Gonçalves

Equipe Técnica

Márcia Melo de Matos

Mariana Carvalho e Lima (bolsista)

Caio Rodrigues Ferreira (jovem aprendiz)

Pedro Barreira Bentemuller (bolsista)

Revisão Vernacular

Hermano José Pinho

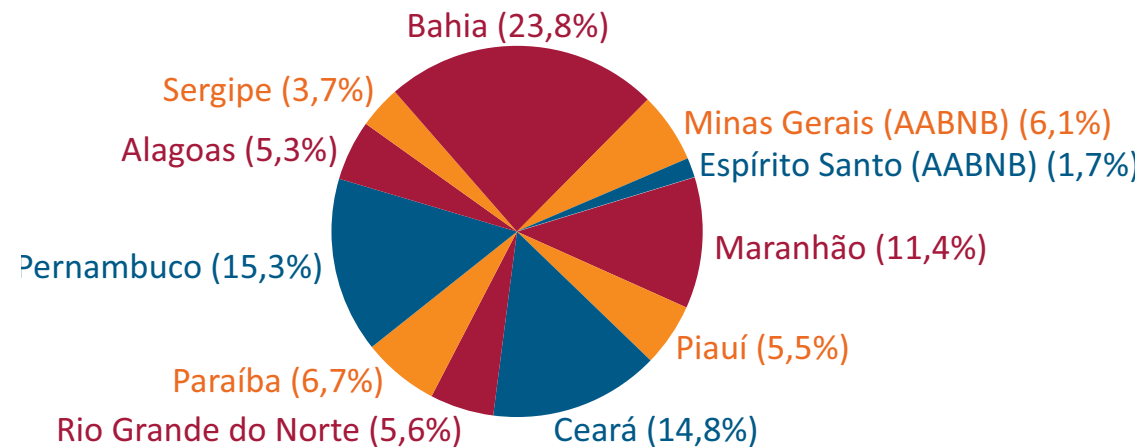
Diagramação

Gustavo Bezerra Carvalho

Os primeiros resultados divulgados do Censo Demográfico 2022 apontam que o Brasil possui uma população de 203.062.515 habitantes, o que representa uma média de crescimento anual de 0,52%. É a primeira vez que a taxa fica abaixo de 1,00%. Os resultados ainda não divulgados podem trazer indícios para explicar esse fenômeno, mas a pandemia pode ter impacto significativo.

Os 2.074 municípios integrantes da Área de Atuação do Banco do Nordeste (AABNB) cresceram à média de 0,23%a.a. e agora possuem, juntos, 59.303.736 habitantes, o que equivale a 29,2% da população brasileira.

População dos Estados na Área de
Atuação do Banco do Nordeste - 2022



Fonte: Censo Demográfico 2022 - Primeiros Resultados.
Elaboração: BNB/Etene/CGIE.

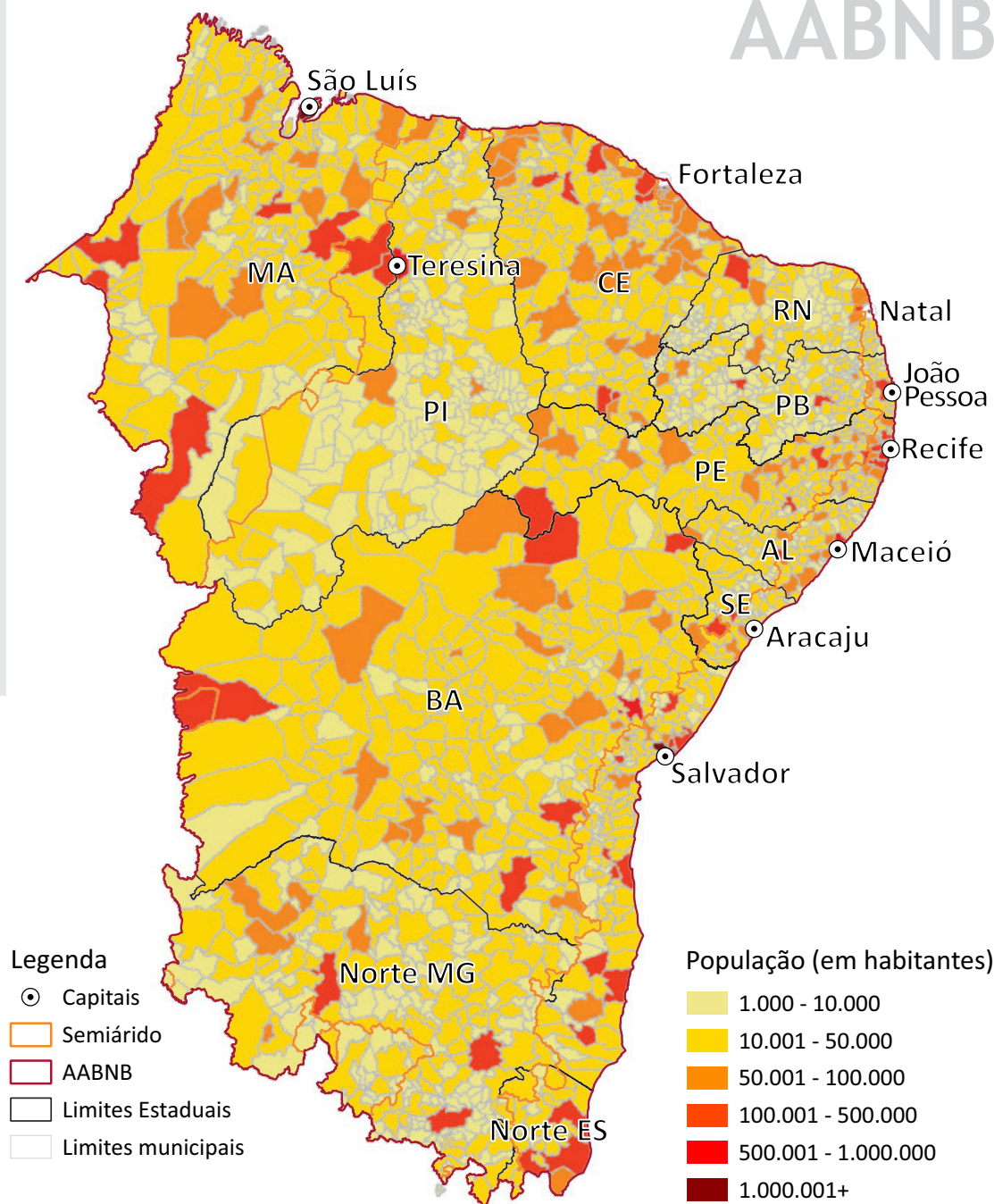
A Bahia, com seus 14.136.417 habitantes, continua como o Estado mais populoso do Banco do Nordeste, seguido de Pernambuco (9.058.155 habitantes) e Ceará (8.791.688 habitantes).

Nas regiões metropolitanas vivem 19.046.300 pessoas, o que representa 32,1% da população da do Banco do Nordeste.

Dentre as capitais, Fortaleza se tornou a mais populosa, com 2.428.678 habitantes, seguida por Salvador (2.418.005) e Recife (1.488.920). Apenas nas capitais são 11.385.583 pessoas (19,2% da AABNB).

População nas capitais (Por pessoas) - Ano 2022

Capital	População em habitantes
Fortaleza (CE)	2.428.678
Salvador (BA)	2.418.005
Recife (PE)	1.488.920
São Luís (MA)	1.037.775
Maceió (AL)	957.916
Teresina (PI)	866.300
João Pessoa (PB)	833.932
Natal (RN)	751.300
Aracaju (SE)	602.757



Legenda

- Capitais
- Semiárido
- AABNB
- Limites Estaduais
- Limites municipais

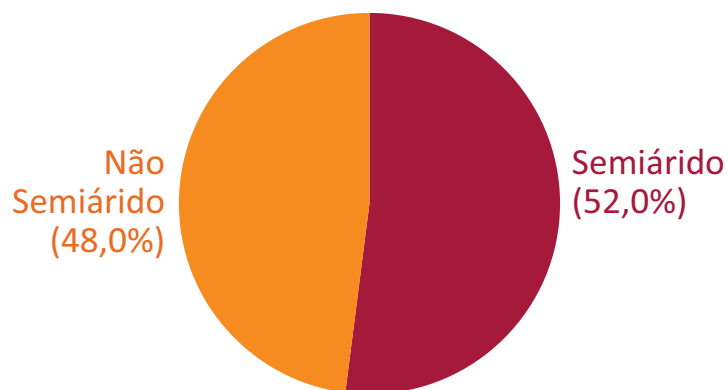
População (em habitantes)

- 1.000 - 10.000
- 10.001 - 50.000
- 50.001 - 100.000
- 100.001 - 500.000
- 500.001 - 1.000.000
- 1.000.001+

Fonte: Censo Demográfico 2022 - Primeiros Resultados.
Elaboração: BNB/Etene/CGIE.

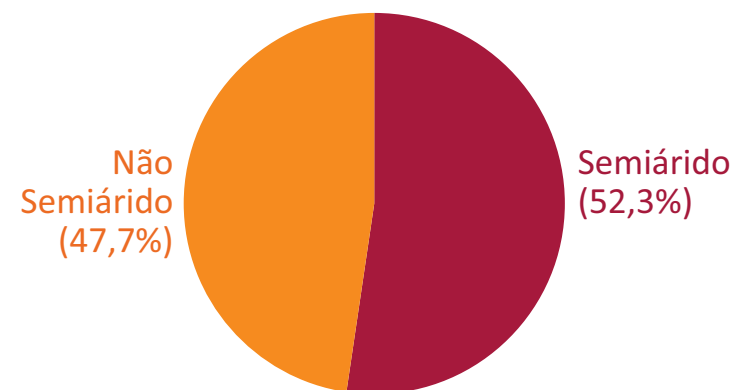
A porção Semiárida manteve sua participação no total da população do Banco do Nordeste

População da Área de Atuação do Banco do Nordeste - Semiárido e demais Áreas - 2010



2010 Total	57.712.716
Semiárido	30.016.571
Não Semiárido	27.696.145

População da Área de Atuação do Banco do Nordeste - Semiárido e demais Áreas - 2022



2022 Total	59.303.736
Semiárido	31.034.855
Não Semiárido	28.268.881

Fonte: Censo Demográfico 2010 e Censo Demográfico 2022 - Primeiros Resultados. Elaboração: BNB/Etene/CGIE.

Alagoas

O Estado de Alagoas registrou uma população de 3.127.511 habitantes, o que representa 5,3% daqueles que vivem na Área de Atuação do Banco do Nordeste e 1,5% da população brasileira.

A capital do Estado, Maceió, observou um incremento de 25.168 habitantes, possuindo 957.916 pessoas em 2022 e mantendo o posto de quinta maior cidade da área de atuação do Banco do Nordeste.

Arapiraca, com 234.696 habitantes, Rio Largo (93.927) e Palmeira dos Índios (71.574) vêm na sequência.

Na outra ponta, Pindoba (2.731), Mar Vermelho (3.155) e Feliz Deserto (3.963) são os municípios menos populosos.

41% da população alagoana vive na Região Metropolitana da Maceió.

Vale destacar o crescimento populacional de Marechal Deodoro (60.370 habitantes em 2022), que agora aparece como a quinta cidade mais populosa de Alagoas.

População do Brasil, da Área de Atuação do Banco do Nordeste e dos 10 Municípios mais populosos de Alagoas - 2022

Localidade	População	% da UF	% da AABNB	% do BR
Maceió	957.916	30,6%	1,6%	0,5%
Arapiraca	234.696	7,5%	0,4%	0,1%
Rio Largo	93.927	3,0%	0,2%	0,0%
Palmeira dos Índios	71.574	2,3%	0,1%	0,0%
Marechal Deodoro	60.370	1,9%	0,1%	0,0%
União dos Palmares	59.280	1,9%	0,1%	0,0%
Penedo	58.647	1,9%	0,1%	0,0%
São Miguel dos Campos	51.990	1,7%	0,1%	0,0%
Delmiro Gouveia	51.319	1,6%	0,1%	0,0%
Coruripe	50.414	1,6%	0,1%	0,0%
Total da UF	3.127.511	100,0%	5,3%	1,5%
Total da AABNB	78.226.195	-	100,0%	38,5%
Total do BR	203.062.512	-	-	100,0%

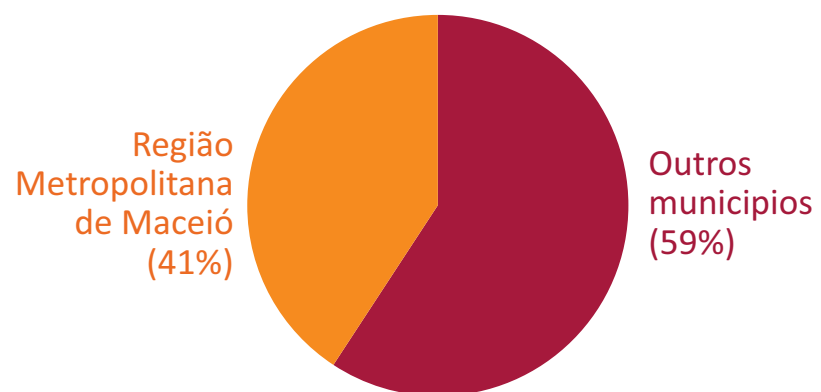
Fonte: Censo Demográfico 2022 - Primeiros Resultados. Elaboração: BNB/Etene/CGIE.

População do Brasil, da Área de Atuação do Banco do Nordeste e dos 10 Municípios menos populosos de Alagoas - 2022

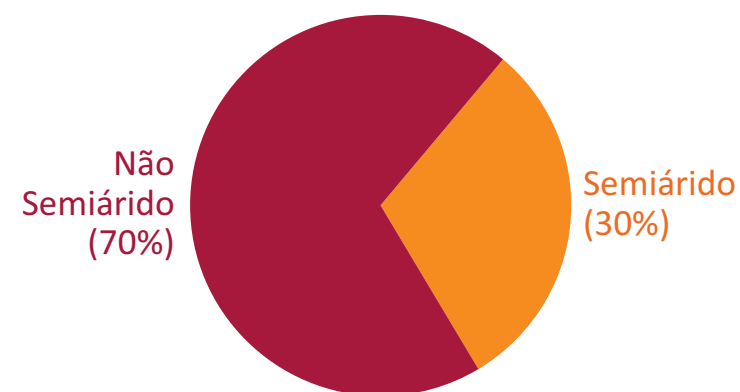
Localidade	População	% da UF	% da AABNB	% do BR
Pindoba	2.731	0,087%	0,005%	0,001%
Mar Vermelho	3.155	0,101%	0,005%	0,002%
Feliz Deserto	3.963	0,127%	0,007%	0,002%
Jundiá	4.093	0,131%	0,007%	0,002%
Palestina	4.325	0,138%	0,007%	0,002%
Olho d'Água Grande	4.330	0,138%	0,007%	0,002%
Belém	4.722	0,151%	0,008%	0,002%
Minador do Negrão	4.845	0,155%	0,008%	0,002%
Jaramataia	4.985	0,159%	0,008%	0,002%
Jacaré dos Homens	5.083	0,163%	0,009%	0,003%
Total da UF	3.127.511	100,000%	5,274%	1,540%
Total da AABNB	78.226.195	-	100,000%	38,523%
Total do BR	203.062.512	-	-	100,000%

Fonte: Censo Demográfico 2022 - Primeiros Resultados. Elaboração: BNB/Etene/CGIE.

População do Estado de Alagoas - Região Metropolitana de Maceió e demais Municípios - 2022



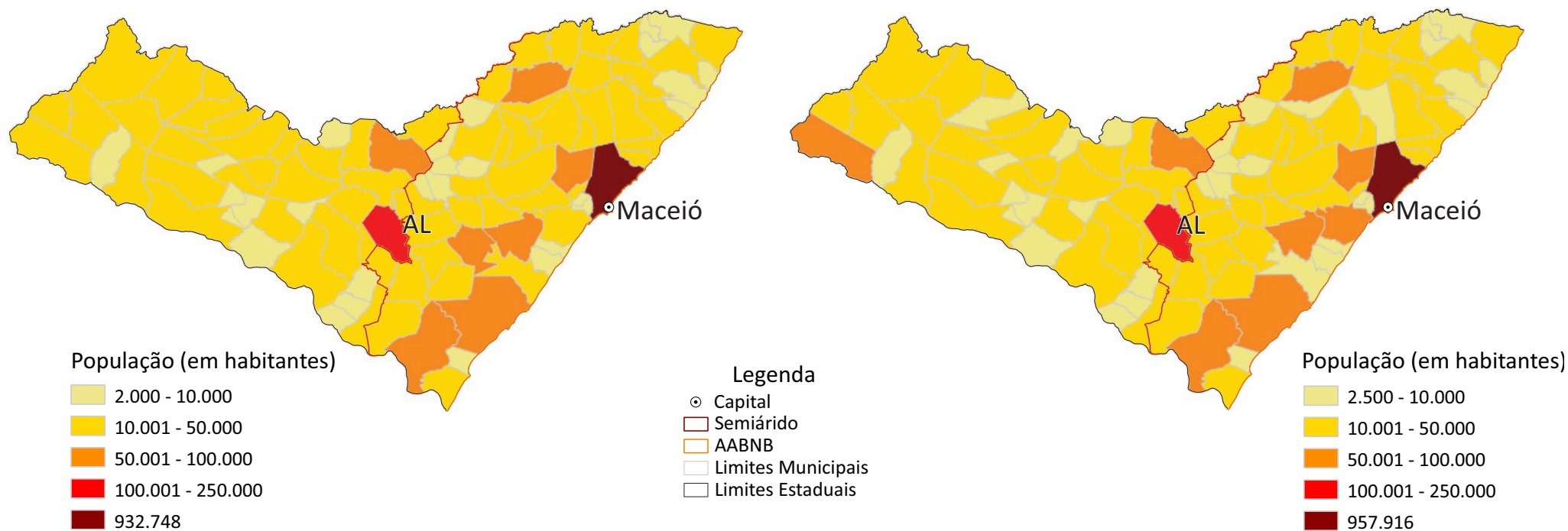
População da Região semiárida do Estado de Alagoas - 2022



Fonte: Censo Demográfico 2022 - Primeiros Resultados. Elaboração: BNB/Etene/CGIE.

Mapa da População do Estado de Alagoas - 2010

Mapa da População do Estado de Alagoas - 2022



Fonte: Censo Demográfico 2010 e Censo Demográfico 2022 - Primeiros Resultados. Elaboração: BNB/Etene/CGIE.