



CENSO DEMOGRÁFICO 2022

PRIMEIROS RESULTADOS

JUL/2023

Economista-Chefe

Luiz Alberto Esteves

ETENE

Gerente de Ambiente

Tibério Rômulo Romão Bernardo

Célula de Gestão de Informações Econômicas

Gerente Executivo

Marcos Falcão Gonçalves

Equipe Técnica

Márcia Melo de Matos

Mariana Carvalho e Lima (bolsista)

Caio Rodrigues Ferreira (jovem aprendiz)

Pedro Barreira Bentemuller (bolsista)

Revisão Vernacular

Hermano José Pinho

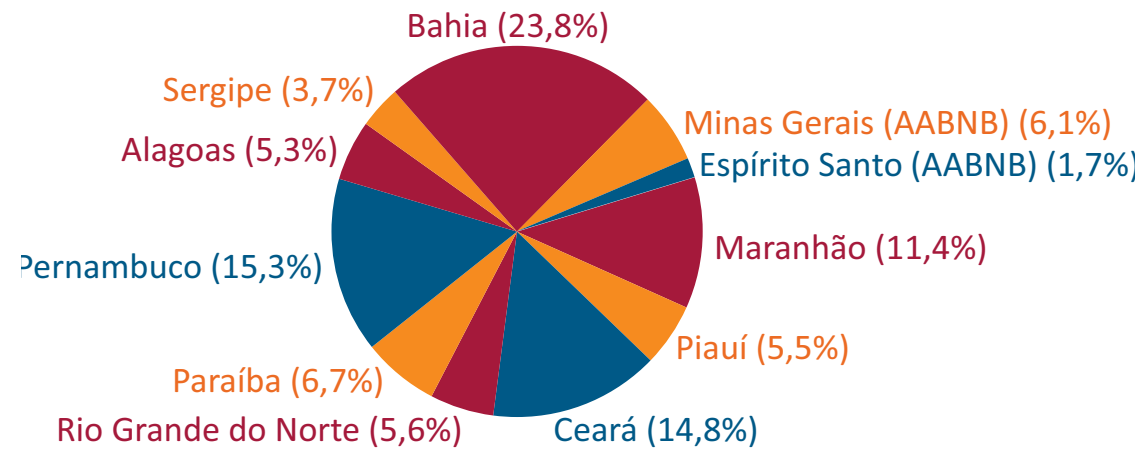
Diagramação

Gustavo Bezerra Carvalho

Os primeiros resultados divulgados do Censo Demográfico 2022 apontam que o Brasil possui uma população de 203.062.515 habitantes, o que representa uma média de crescimento anual de 0,52%. É a primeira vez que a taxa fica abaixo de 1,00%. Os resultados ainda não divulgados podem trazer indícios para explicar esse fenômeno, mas a pandemia pode ter impacto significativo.

Os 2.074 municípios integrantes da Área de Atuação do Banco do Nordeste (AABNB) cresceram à média de 0,23%a.a. e agora possuem, juntos, 59.303.736 habitantes, o que equivale a 29,2% da população brasileira.

População dos Estados na Área de
Atuação do Banco do Nordeste - 2022



Fonte: Censo Demográfico 2022 - Primeiros Resultados.
Elaboração: BNB/Etene/CGIE.

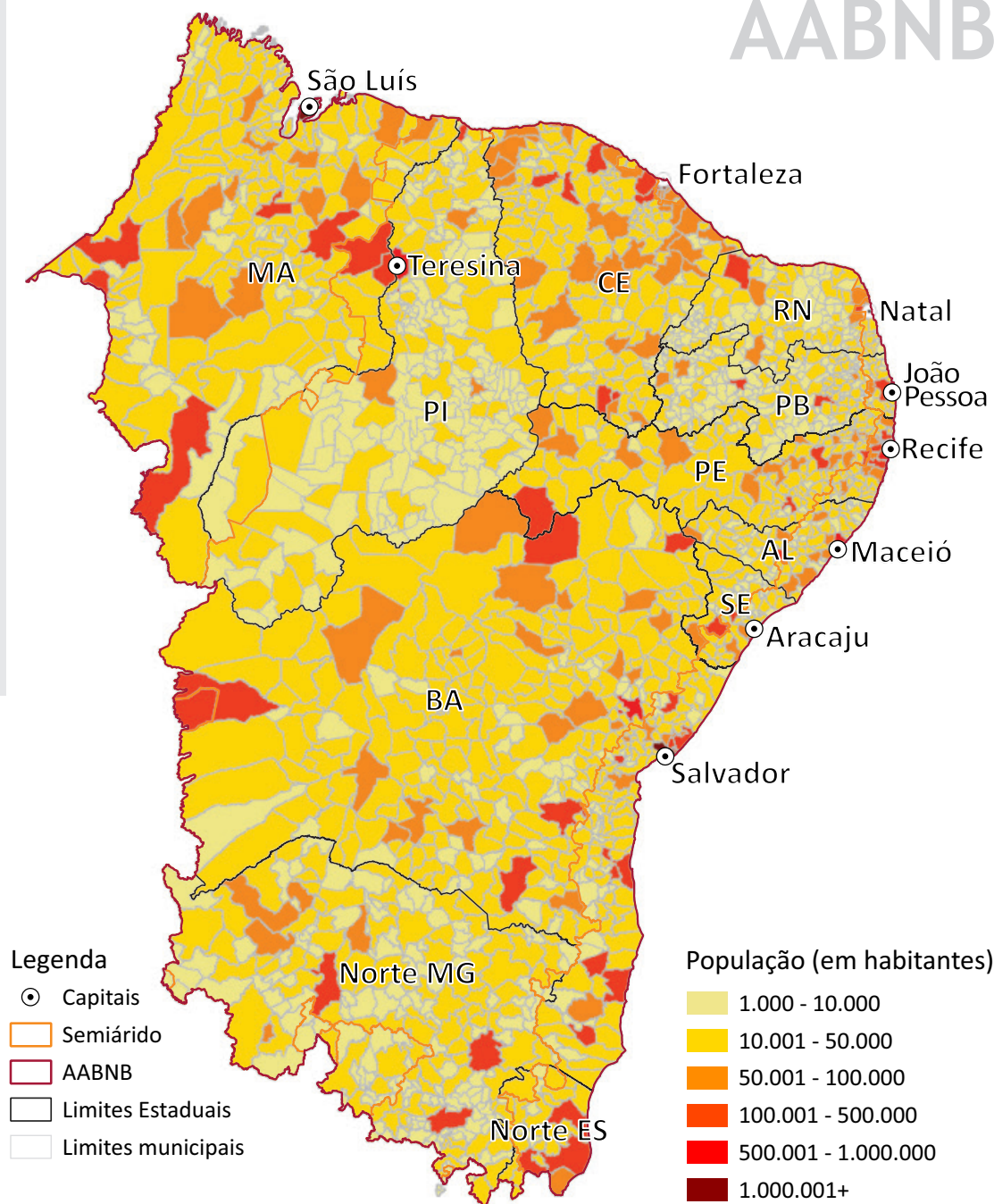
A Bahia, com seus 14.136.417 habitantes, continua como o Estado mais populoso do Banco do Nordeste, seguido de Pernambuco (9.058.155 habitantes) e Ceará (8.791.688 habitantes).

Nas regiões metropolitanas vivem 19.046.300 pessoas, o que representa 32,1% da população da do Banco do Nordeste.

Dentre as capitais, Fortaleza se tornou a mais populosa, com 2.428.678 habitantes, seguida por Salvador (2.418.005) e Recife (1.488.920). Apenas nas capitais são 11.385.583 pessoas (19,2% da AABNB).

População nas capitais (Por pessoas) - Ano 2022

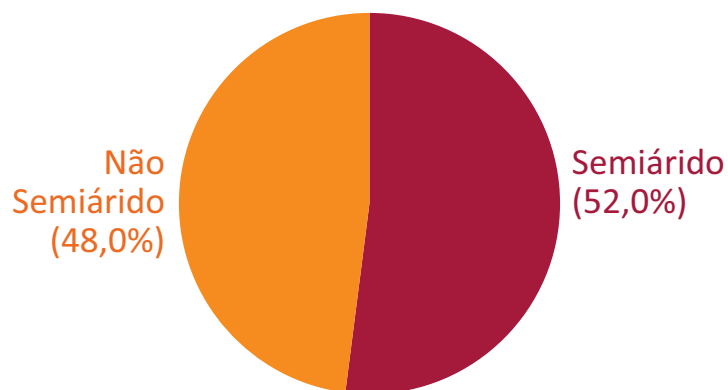
Capital	População em habitantes
Fortaleza (CE)	2.428.678
Salvador (BA)	2.418.005
Recife (PE)	1.488.920
São Luís (MA)	1.037.775
Maceió (AL)	957.916
Teresina (PI)	866.300
João Pessoa (PB)	833.932
Natal (RN)	751.300
Aracaju (SE)	602.757



Fonte: Censo Demográfico 2022 - Primeiros Resultados.
Elaboração: BNB/Etene/CGIE.

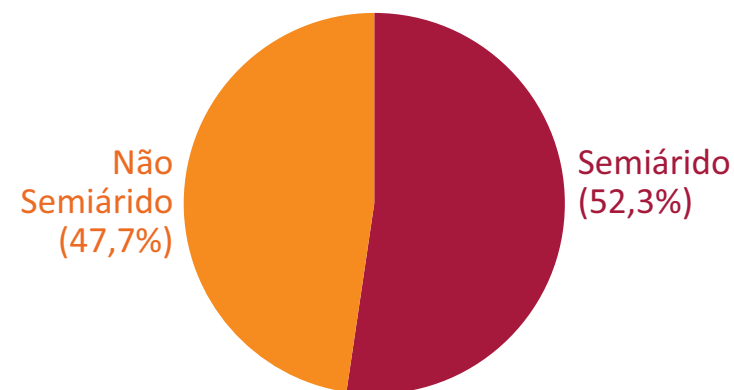
A porção Semiárida manteve sua participação no total da população do Banco do Nordeste

População da Área de Atuação do Banco do Nordeste - Semiárido e demais Áreas - 2010



2010 Total57.712.716
Semiárido30.016.571
Não Semiárido27.696.145

População da Área de Atuação do Banco do Nordeste - Semiárido e demais Áreas - 2022



2022 Total59.303.736
Semiárido31.034.855
Não Semiárido28.268.881

Fonte: Censo Demográfico 2010 e Censo Demográfico 2022 - Primeiros Resultados. Elaboração: BNB/Etene/CGIE.

Espírito Santo

A Área de Atuação do Banco do Nordeste no Espírito Santo registrou uma população de 1.013.321 habitantes, o que representa 1,7% daqueles que vivem nesta porção e 0,5% da população brasileira.

Linhares é a cidade mais populosa da área de atuação do Banco do Nordeste no Espírito Santo, tendo observado um incremento de 25.480 habitantes, possuindo 166.786 pessoas em 2022.

São Mateus é a segunda cidade mais populosa na porção capixaba do BNB, com 123.750 habitantes, seguida por Colatina (119.992) e Aracruz (94.765).

Na outra ponta, Mucurici (5.655), Ponto Belo (6.979) e Alto Rio Novo (7.317) são os municípios menos populosos.

População do Brasil, da Área de Atuação do Banco do Nordeste e dos 10 Municípios mais populosos do Espírito Santo⁽¹⁾ - 2022

Localidade	População	% da UF	% da AABNB	% do BR
Linhares	166.786	16,5%	0,3%	0,1%
São Mateus	123.750	12,2%	0,2%	0,1%
Colatina	119.992	11,8%	0,2%	0,1%
Aracruz	94.765	9,4%	0,2%	0,0%
Nova Venécia	49.065	4,8%	0,1%	0,0%
Barra de São Francisco	42.498	4,2%	0,1%	0,0%
São Gabriel da Palha	32.252	3,2%	0,1%	0,0%
Baixo Guandu	30.674	3,0%	0,1%	0,0%
Jaguaré	28.931	2,9%	0,0%	0,0%
Conceição da Barra	27.458	2,7%	0,0%	0,0%
Total da UF	1.013.321	100,0%	1,7%	0,5%
Total da AABNB	78.226.195	-	100,0%	38,5%
Total do BR	203.062.512	-	-	100,0%

Fonte: Censo Demográfico 2022 - Primeiros Resultados. Elaboração: BNB/Etene/CGIE.

Nota: (1) Considerados apenas os municípios da Área de Atuação do BNB.

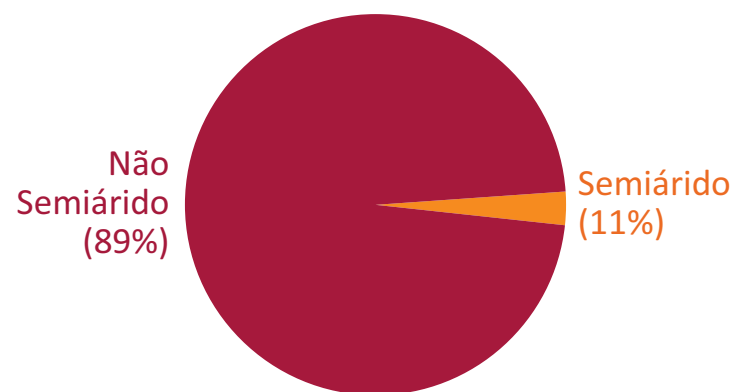
População do Brasil, da Área de Atuação do Banco do Nordeste e dos 10 Municípios menos populosos do Espírito Santo⁽¹⁾ - 2022

Localidade	População	% da UF	% da AABNB	% do BR
Mucurici	5.655	0,6%	0,0%	0,0%
Ponto Belo	6.979	0,7%	0,0%	0,0%
Alto Rio Novo	7.317	0,7%	0,0%	0,0%
São Domingos do Norte	8.001	0,8%	0,0%	0,0%
Vila Pavão	8.672	0,9%	0,0%	0,0%
Águia Branca	9.519	0,9%	0,0%	0,0%
Itarana	10.881	1,1%	0,0%	0,0%
Governador Lindenberg	10.869	1,1%	0,0%	0,0%
Água Doce do Norte	11.771	1,2%	0,0%	0,0%
Marilândia	11.107	1,1%	0,0%	0,0%
Total da UF	1.013.321	100,0%	1,7%	0,5%
Total da AABNB	78.226.195	-	100,0%	38,5%
Total do BR	203.062.512	-	-	100,0%

Fonte: Censo Demográfico 2022 - Primeiros Resultados. Elaboração: BNB/Etene/CGIE.

Nota: (1) Considerados apenas os municípios da Área de Atuação do BNB.

População da Região Semiárida do Espírito Santo - 2022

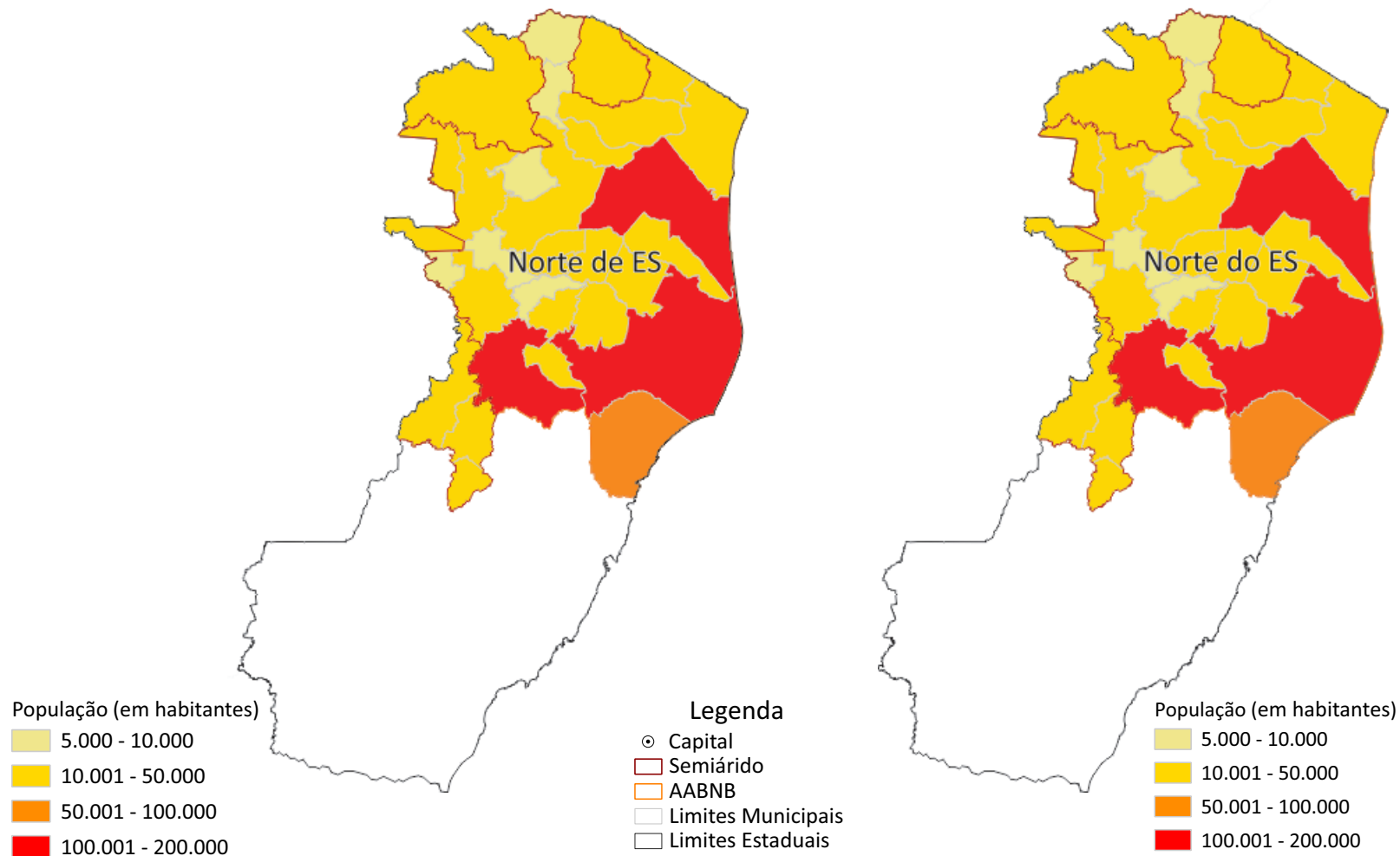


Fonte: Censo Demográfico 2022 - Primeiros Resultados.
Elaboração: BNB/Etene/CGIE.

Espírito Santo

Mapa da População do Norte do Estado do Espírito Santo - 2010

Mapa da População do Norte do Estado do Espírito Santo - 2022



Fonte: Censo Demográfico 2010 e Censo Demográfico 2022 - Primeiros Resultados. Elaboração: BNB/Etene/CGIE.