



CENSO DEMOGRÁFICO 2022

PRIMEIROS RESULTADOS

JUL/2023

Economista-Chefe

Luiz Alberto Esteves

ETENE

Gerente de Ambiente

Tibério Rômulo Romão Bernardo

Célula de Gestão de Informações Econômicas

Gerente Executivo

Marcos Falcão Gonçalves

Equipe Técnica

Márcia Melo de Matos

Mariana Carvalho e Lima (bolsista)

Caio Rodrigues Ferreira (jovem aprendiz)

Pedro Barreira Bentemuller (bolsista)

Revisão Vernacular

Hermano José Pinho

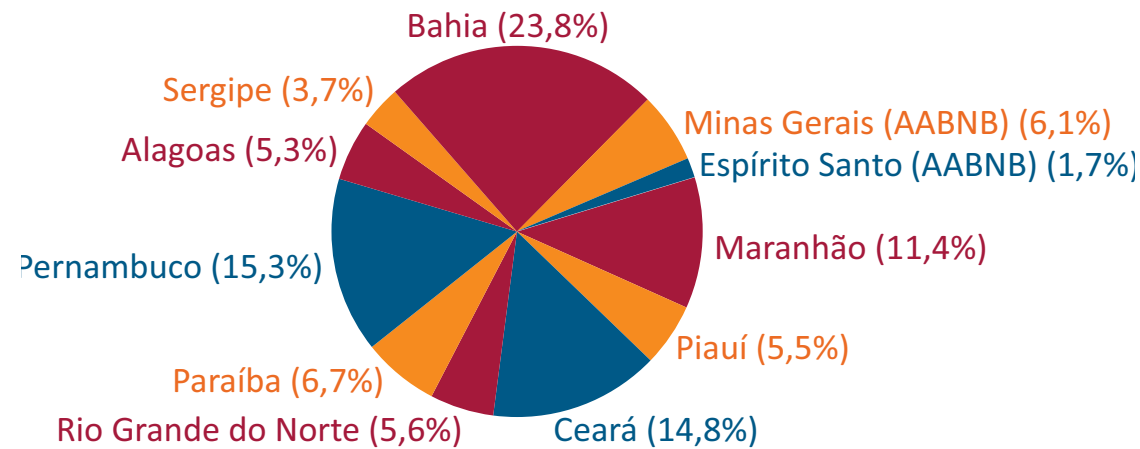
Diagramação

Gustavo Bezerra Carvalho

Os primeiros resultados divulgados do Censo Demográfico 2022 apontam que o Brasil possui uma população de 203.062.515 habitantes, o que representa uma média de crescimento anual de 0,52%. É a primeira vez que a taxa fica abaixo de 1,00%. Os resultados ainda não divulgados podem trazer indícios para explicar esse fenômeno, mas a pandemia pode ter impacto significativo.

Os 2.074 municípios integrantes da Área de Atuação do Banco do Nordeste (AABNB) cresceram à média de 0,23%a.a. e agora possuem, juntos, 59.303.736 habitantes, o que equivale a 29,2% da população brasileira.

População dos Estados na Área de
Atuação do Banco do Nordeste - 2022



Fonte: Censo Demográfico 2022 - Primeiros Resultados.
Elaboração: BNB/Etene/CGIE.

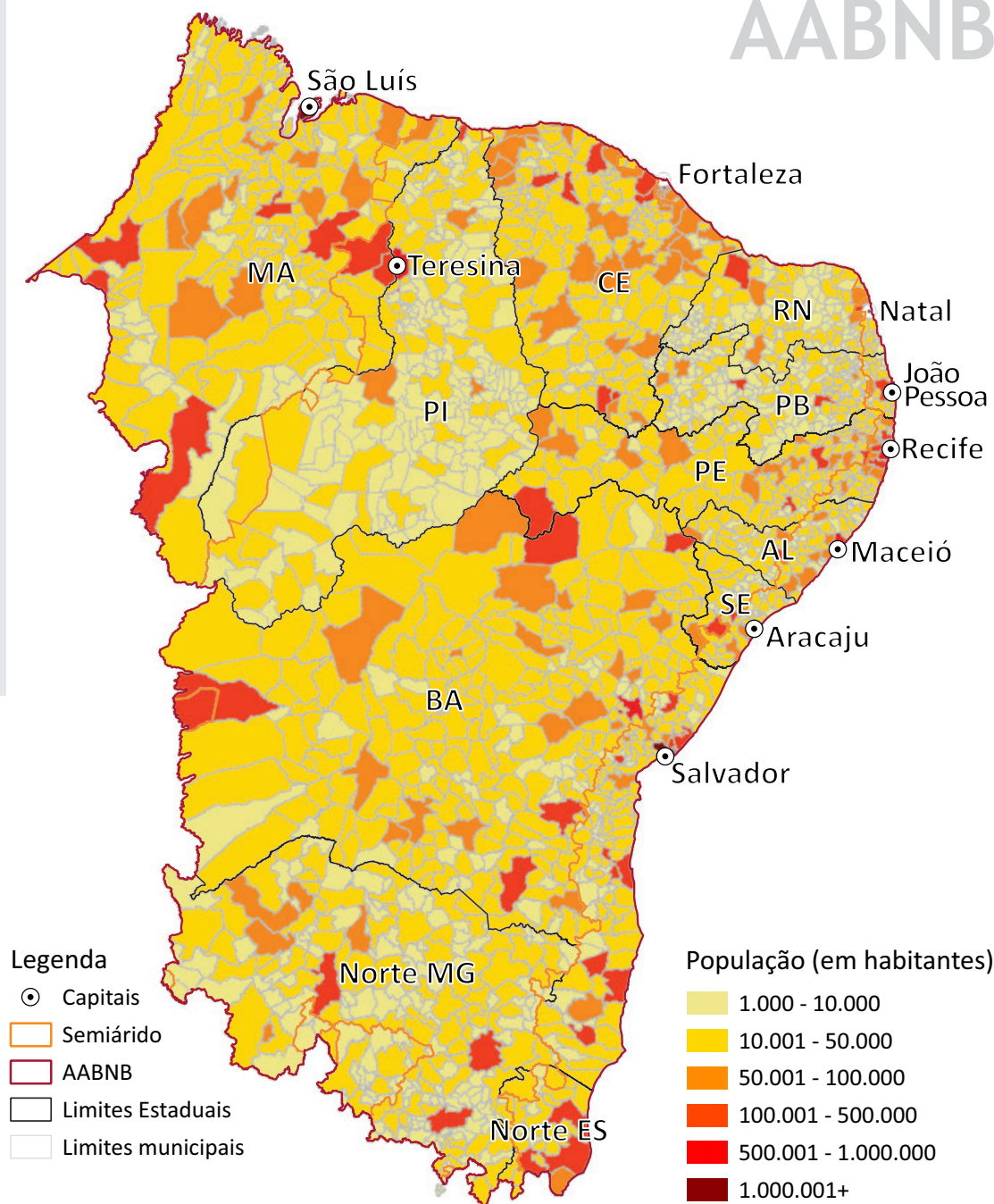
A Bahia, com seus 14.136.417 habitantes, continua como o Estado mais populoso do Banco do Nordeste, seguido de Pernambuco (9.058.155 habitantes) e Ceará (8.791.688 habitantes).

Nas regiões metropolitanas vivem 19.046.300 pessoas, o que representa 32,1% da população da do Banco do Nordeste.

Dentre as capitais, Fortaleza se tornou a mais populosa, com 2.428.678 habitantes, seguida por Salvador (2.418.005) e Recife (1.488.920). Apenas nas capitais são 11.385.583 pessoas (19,2% da AABNB).

População nas capitais (Por pessoas) - Ano 2022

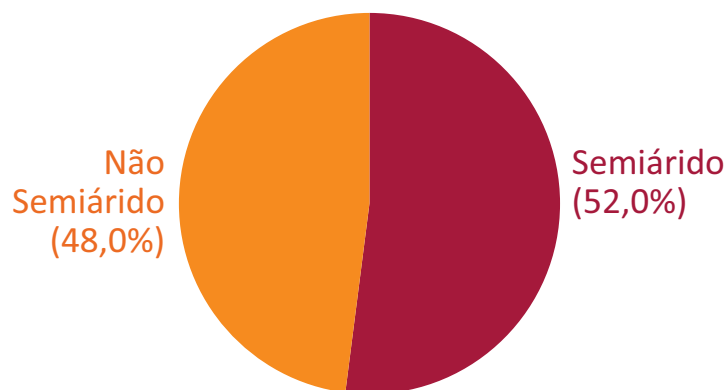
Capital	População em habitantes
Fortaleza (CE)	2.428.678
Salvador (BA)	2.418.005
Recife (PE)	1.488.920
São Luís (MA)	1.037.775
Maceió (AL)	957.916
Teresina (PI)	866.300
João Pessoa (PB)	833.932
Natal (RN)	751.300
Aracaju (SE)	602.757



Fonte: Censo Demográfico 2022 - Primeiros Resultados.
Elaboração: BNB/Etene/CGIE.

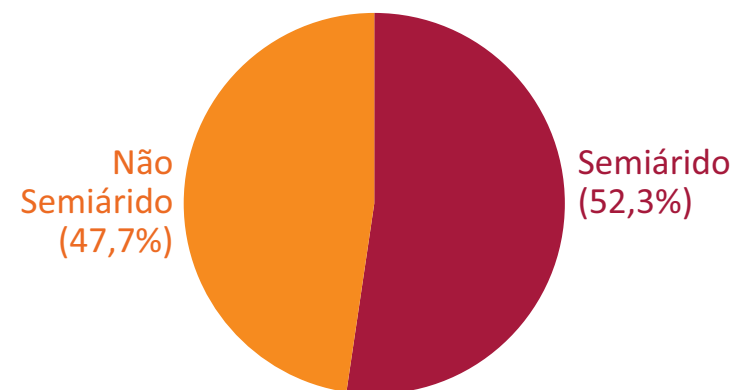
A porção Semiárida manteve sua participação no total da população do Banco do Nordeste

População da Área de Atuação do Banco do Nordeste - Semiárido e demais Áreas - 2010



2010 Total	57.712.716
Semiárido	30.016.571
Não Semiárido	27.696.145

População da Área de Atuação do Banco do Nordeste - Semiárido e demais Áreas - 2022



2022 Total	59.303.736
Semiárido	31.034.855
Não Semiárido	28.268.881

Fonte: Censo Demográfico 2010 e Censo Demográfico 2022 - Primeiros Resultados. Elaboração: BNB/Etene/CGIE.

Minas Gerais

A Área de Atuação do BNB em Minas Gerais registrou uma população de 3.645.833 habitantes, o que representa 6,1% daqueles que vivem nesta porção e 1,8% da população brasileira.

Montes Claros é a cidade mais populosa da área de atuação do Banco do Nordeste em Minas Gerais , tendo observado um incremento de 52.325 habitantes, possuindo 414.240 pessoas em 2022.

Governador Valadares, que passou a integrar a área de atuação do Banco do Nordeste em 2021, passou a ser a segunda cidade mais populosa na porção mineira do BNB, com 257.172 habitantes, seguida por Teófilo Otoni (137.418) e Janaúba (70.699).

Na outra ponta, Nacip Raydan (2.459), Carmésia (2.605) e Umburatiba (2.684) são os municípios menos populosos.

População do Brasil, da Área de Atuação do Banco do Nordeste e dos 10 Municípios mais populosos de Minas Gerais⁽¹⁾ - 2022

Localidade	População	% da UF	% da AABNB	% do BR
Montes Claros	414.240	11,4%	0,7%	0,2%
Governador Valadares	257.172	7,1%	0,4%	0,1%
Teófilo Otoni	137.418	3,8%	0,2%	0,1%
Janaúba	70.699	1,9%	0,1%	0,0%
Januária	65.130	1,8%	0,1%	0,0%
Pirapora	55.606	1,5%	0,1%	0,0%
São Francisco	52.762	1,4%	0,1%	0,0%
Bocaiúva	48.032	1,3%	0,1%	0,0%
Diamantina	47.702	1,3%	0,1%	0,0%
Almenara	40.364	1,1%	0,1%	0,0%
Total da UF	3.645.833	100,0%	6,1%	1,8%
Total da AABNB	78.226.195	-	100,0%	38,5%
Total do BR	203.062.512	-	-	100,0%

Fonte: Censo Demográfico 2022 - Primeiros Resultados. Elaboração: BNB/Etene/CGIE.

Nota: (1) Considerados apenas os municípios da Área de Atuação do BNB.

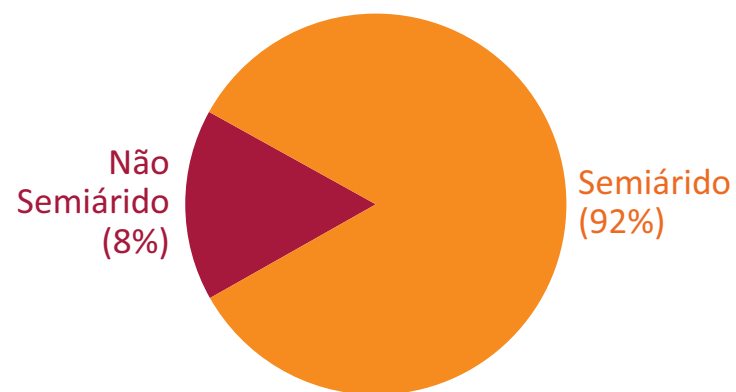
População do Brasil, da Área de Atuação do Banco do Nordeste e dos 10 Municípios menos populosos de Minas Gerais⁽¹⁾ - 2022

Localidade	População	% da UF	% da AABNB	% do BR
Nacip Raydan	2.459	0,067%	0,004%	0,001%
Carmésia	2.605	0,071%	0,004%	0,001%
Umburatiba	2.684	0,074%	0,005%	0,001%
Fernandes Tourinho	2.789	0,076%	0,005%	0,001%
Goiabeira	2.830	0,078%	0,005%	0,001%
Campanário	2.923	0,080%	0,005%	0,001%
Glaucilândia	2.928	0,080%	0,005%	0,001%
São Gonçalo do Rio Preto	3.032	0,083%	0,005%	0,001%
Mathias Lobato	3.038	0,083%	0,005%	0,001%
Senhora do Porto	3.067	0,084%	0,005%	0,002%
Total da UF	3.645.833	100,000%	6,148%	1,795%
Total da AABNB	78.226.195	-	100,000%	38,523%
Total do BR	203.062.512	-	-	100,000%

Fonte: Censo Demográfico 2022 - Primeiros Resultados. Elaboração: BNB/Etene/CGIE.

Nota: (1) Considerados apenas os municípios da Área de Atuação do BNB.

População da Região Semiárida do Estado de Minas Gerais - 2022

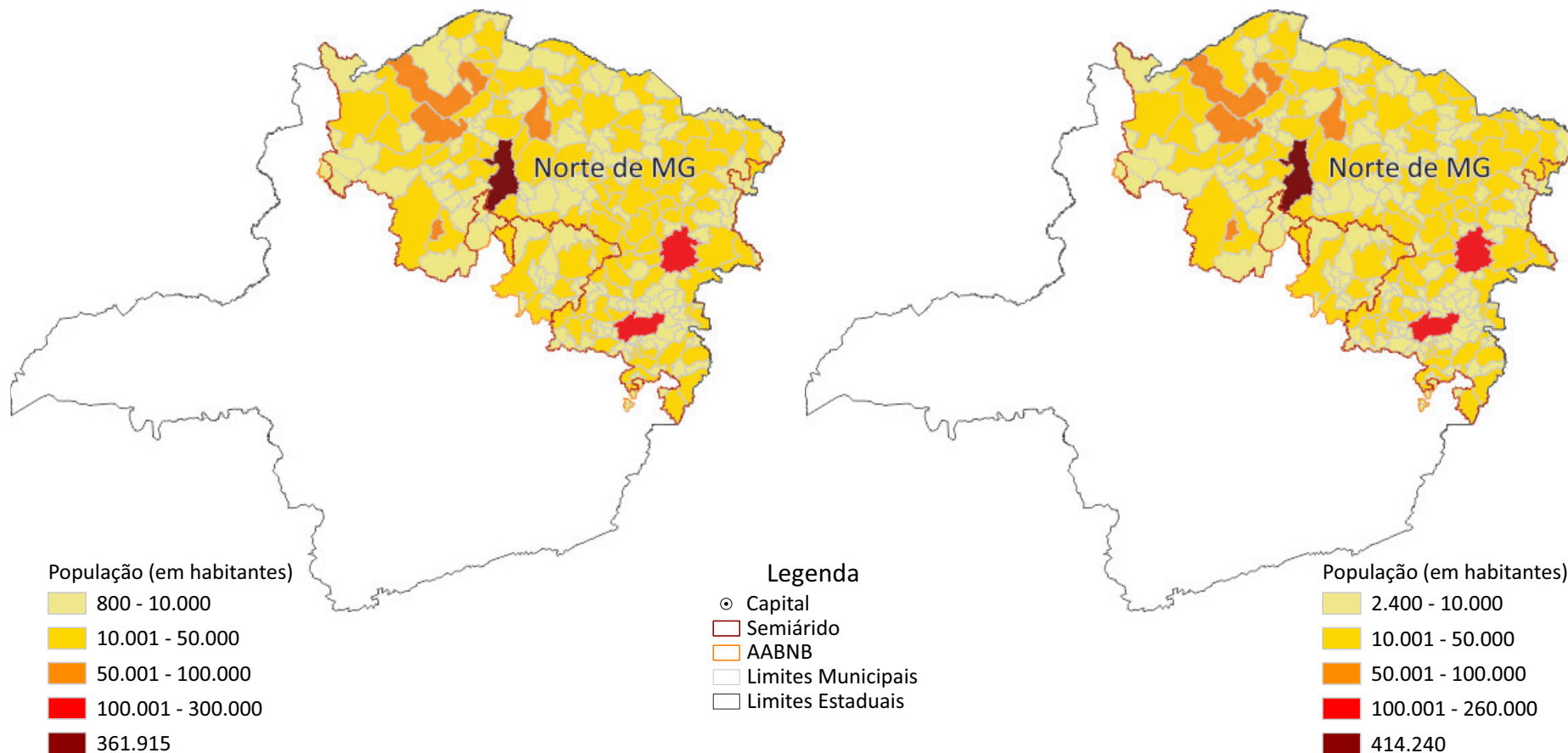


Fonte: Censo Demográfico 2022 - Primeiros Resultados.
Elaboração: BNB/Etene/CGIE.

Minas Gerais

Mapa da População do Norte do Estado de Minas Gerais - 2010

Mapa da População do Norte do Estado de Minas Gerais - 2022



Fonte: Censo Demográfico 2010 e Censo Demográfico 2022 - Primeiros Resultados. Elaboração: BNB/Etene/CGIE.