



CENSO DEMOGRÁFICO 2022

PRIMEIROS RESULTADOS

JUL/2023

Economista-Chefe

Luiz Alberto Esteves

ETENE

Gerente de Ambiente

Tibério Rômulo Romão Bernardo

Célula de Gestão de Informações Econômicas

Gerente Executivo

Marcos Falcão Gonçalves

Equipe Técnica

Márcia Melo de Matos

Mariana Carvalho e Lima (bolsista)

Caio Rodrigues Ferreira (jovem aprendiz)

Pedro Barreira Bentemuller (bolsista)

Revisão Vernacular

Hermano José Pinho

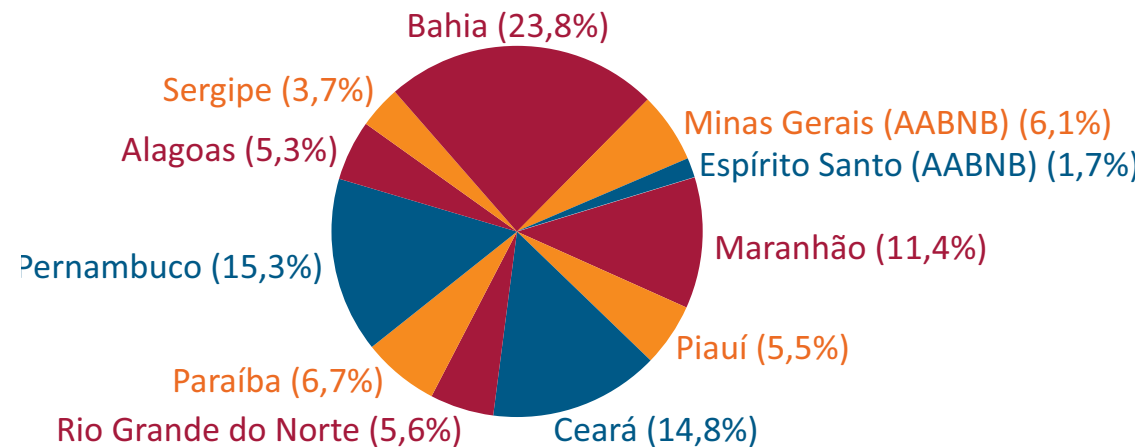
Diagramação

Gustavo Bezerra Carvalho

Os primeiros resultados divulgados do Censo Demográfico 2022 apontam que o Brasil possui uma população de 203.062.515 habitantes, o que representa uma média de crescimento anual de 0,52%. É a primeira vez que a taxa fica abaixo de 1,00%. Os resultados ainda não divulgados podem trazer indícios para explicar esse fenômeno, mas a pandemia pode ter impacto significativo.

Os 2.074 municípios integrantes da Área de Atuação do Banco do Nordeste (AABNB) cresceram à média de 0,23%a.a. e agora possuem, juntos, 59.303.736 habitantes, o que equivale a 29,2% da população brasileira.

População dos Estados na Área de
Atuação do Banco do Nordeste - 2022



Fonte: Censo Demográfico 2022 - Primeiros Resultados.
Elaboração: BNB/Etene/CGIE.

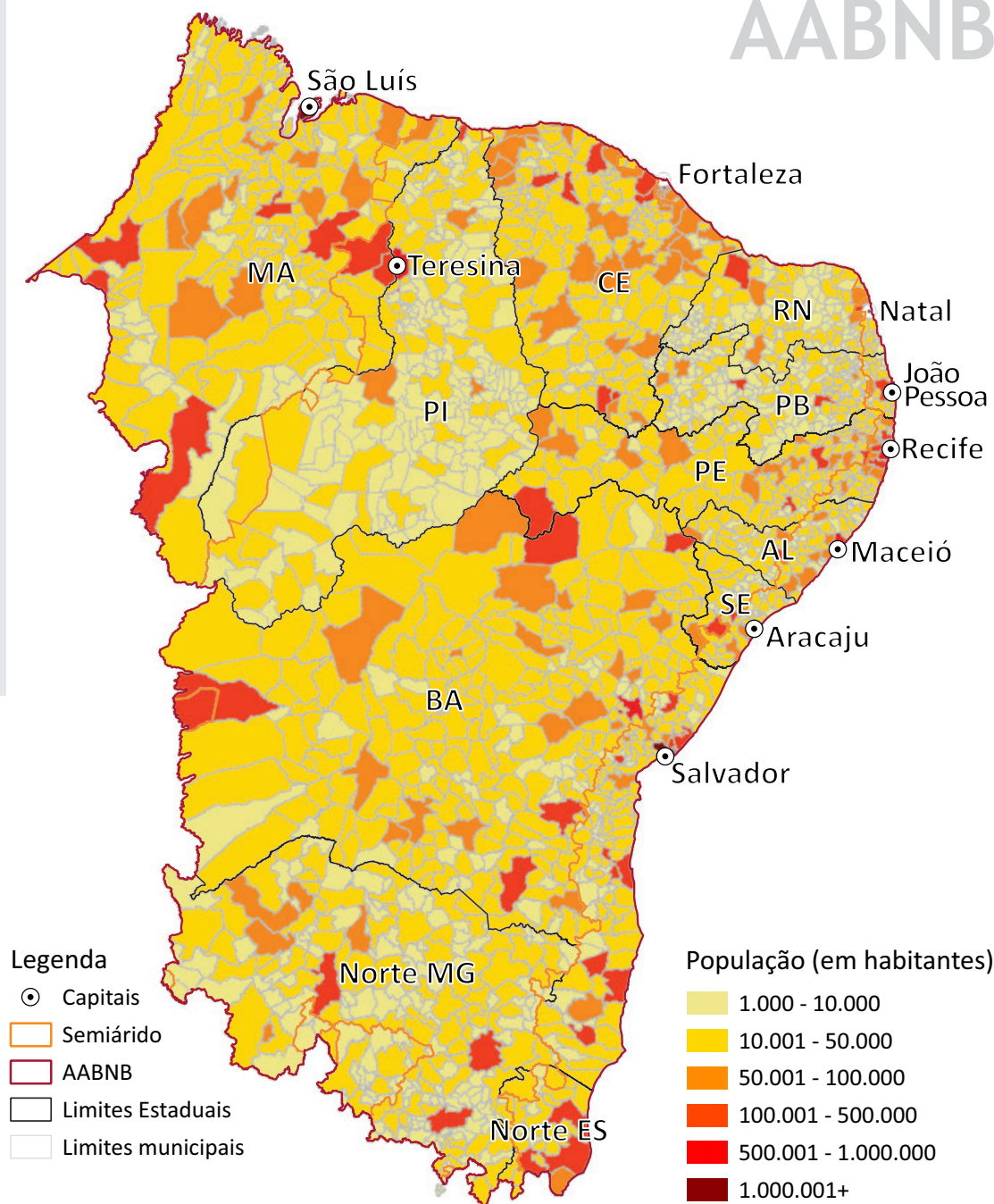
A Bahia, com seus 14.136.417 habitantes, continua como o Estado mais populoso do Banco do Nordeste, seguido de Pernambuco (9.058.155 habitantes) e Ceará (8.791.688 habitantes).

Nas regiões metropolitanas vivem 19.046.300 pessoas, o que representa 32,1% da população da do Banco do Nordeste.

Dentre as capitais, Fortaleza se tornou a mais populosa, com 2.428.678 habitantes, seguida por Salvador (2.418.005) e Recife (1.488.920). Apenas nas capitais são 11.385.583 pessoas (19,2% da AABNB).

População nas capitais (Por pessoas) - Ano 2022

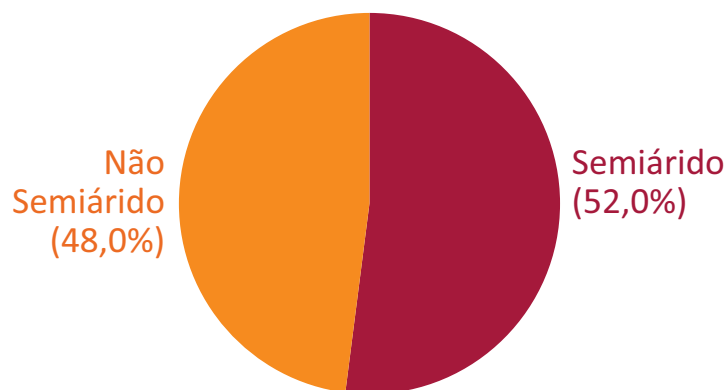
Capital	População em habitantes
Fortaleza (CE)	2.428.678
Salvador (BA)	2.418.005
Recife (PE)	1.488.920
São Luís (MA)	1.037.775
Maceió (AL)	957.916
Teresina (PI)	866.300
João Pessoa (PB)	833.932
Natal (RN)	751.300
Aracaju (SE)	602.757



Fonte: Censo Demográfico 2022 - Primeiros Resultados.
Elaboração: BNB/Etene/CGIE.

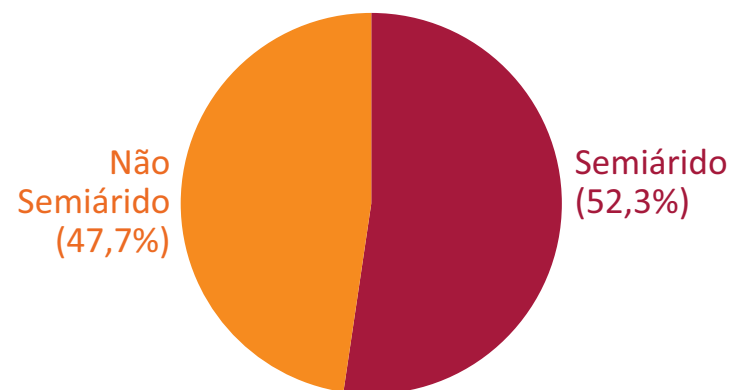
A porção Semiárida manteve sua participação no total da população do Banco do Nordeste

População da Área de Atuação do Banco do Nordeste - Semiárido e demais Áreas - 2010



2010 Total	57.712.716
Semiárido	30.016.571
Não Semiárido	27.696.145

População da Área de Atuação do Banco do Nordeste - Semiárido e demais Áreas - 2022



2022 Total	59.303.736
Semiárido	31.034.855
Não Semiárido	28.268.881

Fonte: Censo Demográfico 2010 e Censo Demográfico 2022 - Primeiros Resultados. Elaboração: BNB/Etene/CGIE.

Rio Grande do Norte

Rio Grande do Norte

O Estado do Rio Grande do Norte registrou uma população de 3.302.406 habitantes, o que representa 5,6% daqueles que vivem na Área de Atuação do Banco do Nordeste e 1,6% da população brasileira.

A capital do Estado, Natal, observou uma redução de 52.439 habitantes, possuindo 751.300 pessoas em 2022, ultrapassada por João Pessoa-PB, sendo agora a oitava maior cidade da área de atuação do Banco do Nordeste.

Mossoró, com 264.577 habitantes, Parnamirim (252.716) e São Gonçalo do Amarante (115.838) vêm na sequência.

Na outra ponta, Viçosa (1.822), Ipueira (2.035) e João Dias (2.076) são os municípios menos populosos.

Rio Grande do Norte

46% da população potiguar vive na Região Metropolitana de Natal. É o maior percentual de pessoas vivendo em regiões metropolitanas dentre aquelas que integram a AABNB.

Vale destacar o crescimento populacional de Extremoz (61.571 habitantes em 2022), que agora aparece como a sétima cidade mais populosa do Rio Grande do Norte

Rio Grande do Norte

População do Brasil, da Área de Atuação do Banco do Nordeste e dos 10 Municípios mais populosos do Rio Grande do Norte - 2022

Localidade	População	% da UF	% da AABNB	% do BR
Natal	751.300	22,8%	1,3%	0,4%
Mossoró	264.577	8,0%	0,4%	0,1%
Parnamirim	252.716	7,7%	0,4%	0,1%
São Gonçalo do Amarante	115.838	3,5%	0,2%	0,1%
Macaíba	82.212	2,5%	0,1%	0,0%
Ceará-Mirim	79.115	2,4%	0,1%	0,0%
Extremoz	61.571	1,9%	0,1%	0,0%
Caicó	61.146	1,9%	0,1%	0,0%
Açu	56.502	1,7%	0,1%	0,0%
São José de Mipibu	47.286	1,4%	0,1%	0,0%
Total da UF	3.302.406	100,0%	5,6%	1,6%
Total da AABNB	78.226.195	-	100,0%	38,5%
Total do BR	203.062.512	-	-	100,0%

Fonte: Censo Demográfico 2022 - Primeiros Resultados. Elaboração: BNB/Etene/CGIE.

Rio Grande do Norte

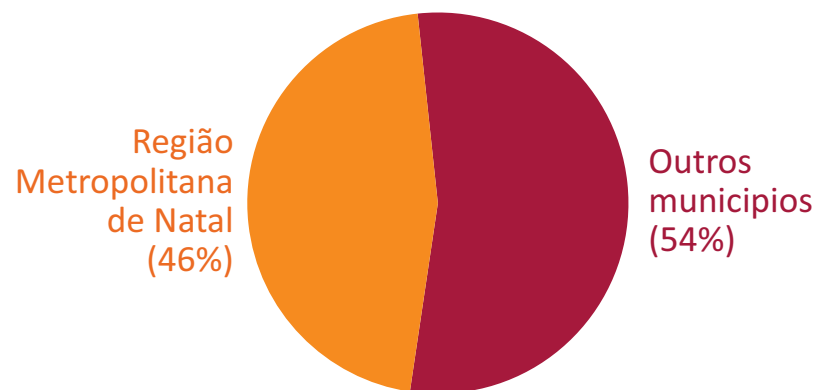
População do Brasil, da Área de Atuação do Banco do Nordeste e dos 10 Municípios menos populosos do Rio Grande do Norte - 2022

Localidade	População	% da UF	% da AABNB	% do BR
Viçosa	1.822	0,055%	0,003%	0,001%
Ipueira	2.035	0,062%	0,003%	0,001%
João Dias	2.076	0,063%	0,004%	0,001%
Galinhos	2.104	0,064%	0,004%	0,001%
Monte das Gameleiras	2.276	0,069%	0,004%	0,001%
Bodó	2.306	0,070%	0,004%	0,001%
Taboleiro Grande	2.338	0,071%	0,004%	0,001%
Timbaúba dos Batistas	2.348	0,071%	0,004%	0,001%
Jardim de Angicos	2.437	0,074%	0,004%	0,001%
Pedra Preta	2.441	0,074%	0,004%	0,001%
Total da UF	3.302.406	100,000%	5,569%	1,626%
Total da AABNB	78.226.195	-	100,000%	38,523%
Total do BR	203.062.512	-	-	100,000%

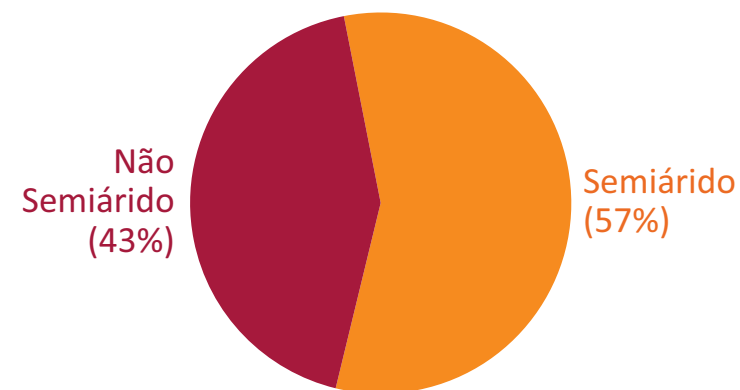
Fonte: Censo Demográfico 2022 - Primeiros Resultados. Elaboração: BNB/Etene/CGIE.

Rio Grande do Norte

População do Estado do Rio Grande do Norte - Região Metropolitana de Natal e demais Municípios - 2022



População da Região Semiárida do Estado do Rio Grande do Norte - 2022

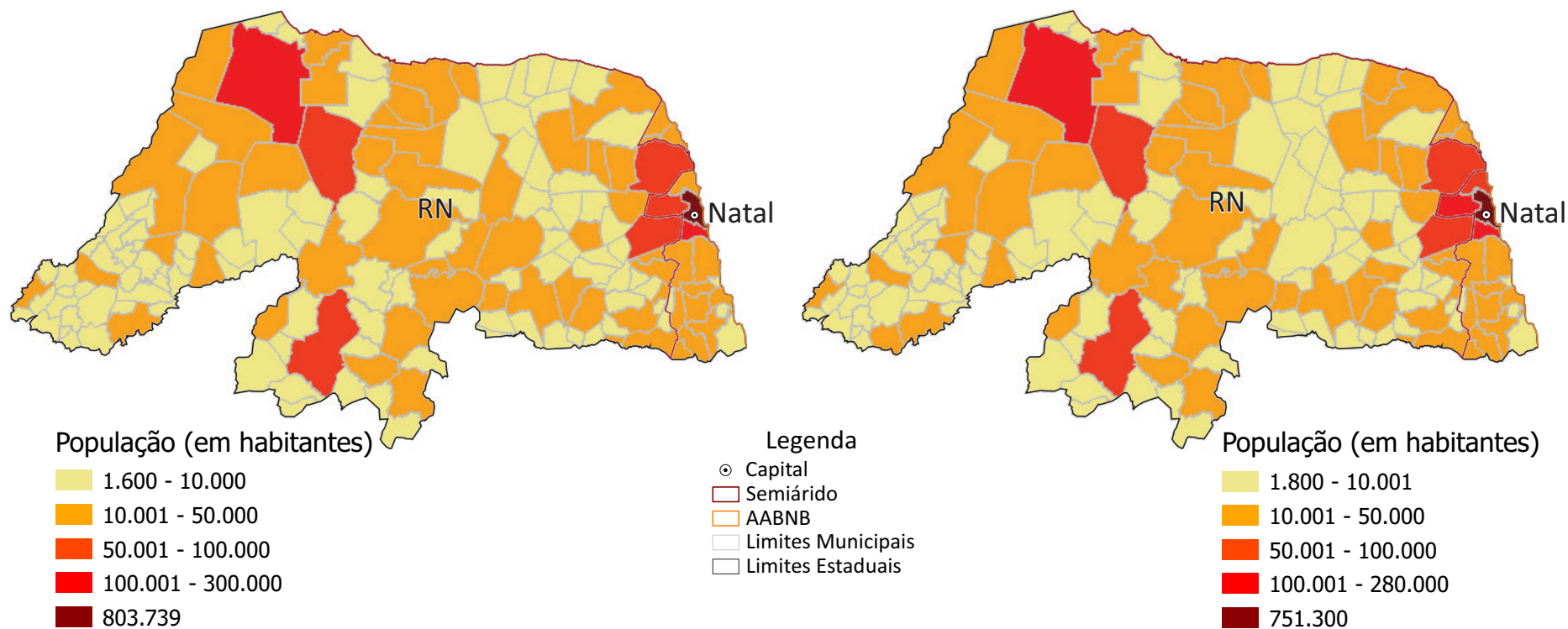


Fonte: Censo Demográfico 2022 - Primeiros Resultados. Elaboração: BNB/Etene/CGIE.

Rio Grande do Norte

Mapa da População do Estado do Rio Grande do Norte - 2010

Mapa da População do Estado do Rio Grande do Norte - 2022



Fonte: Censo Demográfico 2010 e Censo Demográfico 2022 - Primeiros Resultados. Elaboração: BNB/Etene/CGIE.